



CASTELLO DI ACAYA

[Weltweit](#) | [Europa](#) | [Italien](#) | [Apulien](#) | [Provinz Lecce](#) | [Vernole, OT Acaya](#)

[Informationen für Besucher](#) | [Bilder](#) | [Grundriss](#) | [Historie](#) | [Literatur](#) | [Links](#)











Klicken Sie in das jeweilige Bild, um es in voller Größe ansehen zu können!

Allgemeine Informationen

Lage	<i>Acaya</i> liegt ca. 10 km südöstlich von Lecce und ca. 5 km vom adriatischen Meer entfernt. Das Castello liegt am südwestlichen Rand der Altstadt.
Nutzung	Touristenziel, Museum
Bau/Zustand	Die Castello die Acaya ist hervorragend restaurierten und in einem sehr gepflegten Zustand.
Typologie	Flachlandburg - Festung
Sehenswert	⇒ k.A.
Bewertung	k.A.

Informationen für Besucher

	Geografische Lage (GPS) WGS84: 40°20'01.1" N, 18°17'46.0" E Höhe: 35 m ü. NN
	Topografische Karte/n Das Castello di Acaya auf der Karte von OpenTopoMap.
	Kontaktdaten k.A.
	Warnhinweise / Besondere Hinweise zur Besichtigung k.A.
	Anfahrt mit dem PKW <i>Acaya</i> ist über die SP142 und SP337 zu erreichen. Parkmöglichkeiten sind außerhalb der <u>Stadtmauern</u> vorhanden.
	Anfahrt mit Bus oder Bahn k.A.
	Wanderung zur Burg k.A.
	Öffnungszeiten Außenbesichtigung jederzeit möglich. <i>April - September</i> Täglich: von 10:00 - 12:00 & 17:00 - 20:00 Uhr Montag: geschlossen

**Eintrittspreise**

Erwachsene: 5,00 EUR
Ermäßigt: 3,00 EUR

**Einschränkungen beim Fotografieren und Filmen**

ohne Beschränkung

**Gastronomie auf der Burg**

keine

**Öffentlicher Rastplatz**

keiner

**Übernachtungsmöglichkeit auf der Burg**

keine

**Zusatzinformation für Familien mit Kindern**

k.A.

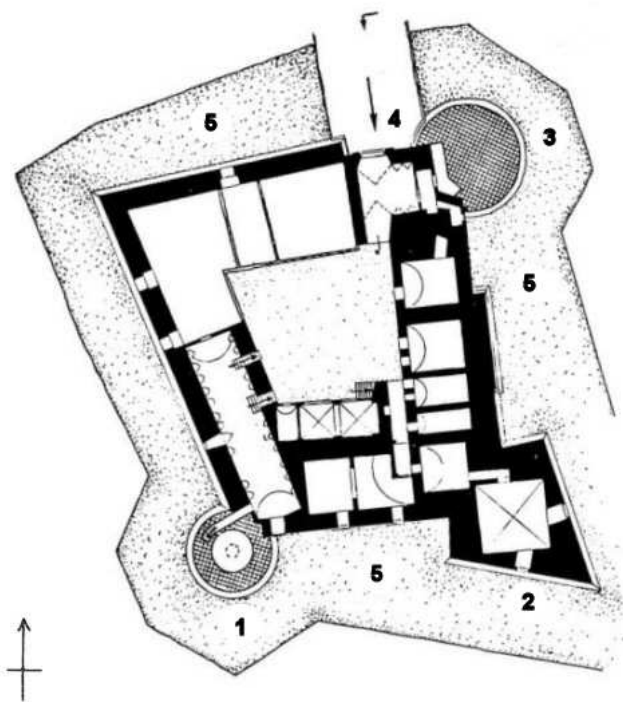
**Zugänglichkeit für Rollstuhlfahrer**

Für Rollstuhlfahrer erreichbar.

Bilder

Klicken Sie in das jeweilige Bild, um es in voller Größe ansehen zu können!

Grundriss



1. Südost Turm
2. Bastion
3. Nordost Turm
4. Tor
5. Graben

Quelle: Cazzato, Mario & Costantini, Antonio - Guida ai Castelli Pugliesi. 1. La Provincia di Lecce | Galatina, 1997 | S. 19
(durch Autor leicht aktualisiert)

Historie

1294	Karl II. von Anjou übergibt das Lehen an Gervasio dell'Acaya.
1447	Das Castello wird von der Familie Acaya errichtet.
1506	Alfonso dell'Acaya restaurierte das Castello seiner Vorfahren mit Türmen und anderen Verteidigungsanlagen.
1535 - 1536	Die Familie dell'Acaya baut die <u>Stadt</u> in eine Festungsstadt im Renaissance Stil um. 1535 wird Segine umbenannt in <u>Acaya</u> .
1570	Nach dem Tod von Gian Giacomo dell'Acaya wechselte das Lehen mehrfach den Besitzer.
1714	Osmanische Truppen überfallen <u>Acaya</u> und verwüsteten es.
1996	Sanierung - und Wiederherstellungsarbeiten an der Burg.
Heute	<u>Acaya</u> ist mitsamt dem Castello di Acaya aufwendig restauriert.

Quelle: Zusammenfassung der unter Literatur angegebenen Dokumente.

Literatur

Cazzato, Mario & Costantini, Antonio - Guida ai Castelli Pugliesi. 1. La Provincia di Lecce | Galatina, 1997 | S. 15-19

De Vita, Raffaele - Castelli, torri ed opere fortificate di Puglia | Bari, 2001 (4. Auflage) | S. 177 ff.

Muratore, Maria Rosaria - Guida del Salento. Castelli, masserie fortificate, torri costiere, torri colombaie, gastronomia, vino e olio (Vol. 2) | Galatina, 1991 | S. 14 ff.

Webseiten mit weiterführenden Informationen

k.A.

Änderungshistorie dieser Webseite

[05.07.2026] - Neuerstellung.

[zurück nach oben](#) | [zurück zur letzten besuchten Seite](#)

[Download diese Seite als PDF-Datei](#)

Alle Angaben ohne Gewähr! | Die Bilder auf dieser Webseite unterliegen dem Urheberrecht! | Letzte Aktualisierung dieser Seite: 05.07.2026 [CR]



Besuche uns auf Bluesky



Besuche uns auf Facebook

© 2026

IMPRESSUM